

Da li imate vozilo veće od 3,5 tona - kategorije M2, M3, N2 ili N3? Da li tražite lak i zgodan način plaćanja putarine u Bugarskoj?

**Možemo ti pomoći!**

## PREGLED

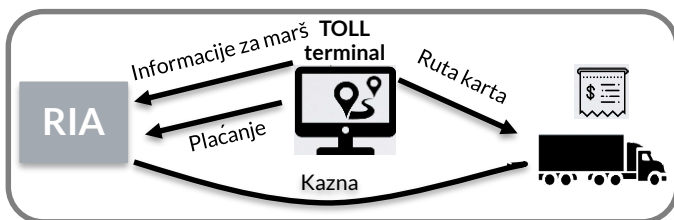
**Integracija Frotcoma sa DToll-om, aplikacijom koju je razvio i čiji je vlasnik DAK-22 (provajder deklaracije putarine), omogućava vam da segmente naplaćenih vozila u Bugarskoj uplatite kontrolnom organu RIA (Agencija za putnu infrastrukturu).**

Od 1. marta 2020. godine u Bugarskoj je uveden elektronski sistem naplate putarine na daljinu na ukupno 3.115 km bugarske putne mreže (autoceste, autoputi i magistralne puteve). Naknade se plaćaju za sva motorna vozila veće od 3,5 tone kategorije M2, M3, N2 i N3.

**U Bugarskoj postoje četiri opcije plaćanja putarine:**

### 1. Karta za rute

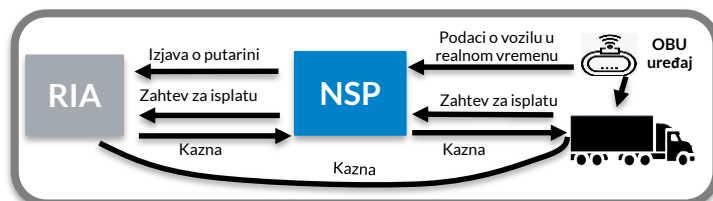
Preporučuje se za retka putovanja. Karta važi 24 sata od trenutka potvrde. Vlasnik ga mora kupiti pre putovanja, postavljajući početnu i krajnju tačku, kao i nekoliko posrednih tačaka duž rute.



### 2. Preko OBU uređaja

Nacionalni provajder servisa (NSP) obezbeđuje OBU uređaj koji prenosi podatke sa vozila na sistem putarine. Svaki OBU unosi podatke o kompaniji i vozilu.

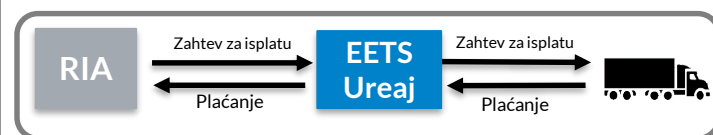
NSP prikuplja podatke i podnosi deklaraciju za putarinu Agenciji za putnu infrastrukturu (RIA) sa informacijama iz vozila. RIA izračunava naknadu i naplaćuje je NSP-u, a kasnije je naplaćuje korisniku vozila. Svaki NSP ima svoj način izvještavanja, plaćanja i rada sa klijentima.



### 3. Preko telematičkog GPS uređaja

PDD (Dobavljač deklariranih podataka - Frotcom u ovom slučaju) dostavlja podatke dobijene od GPS uređaja za praćenje NSP i šalje ih RIA-i.

### 4. Preko EETS \* provajdera / na vozilu



\*Evropska usluga za elektronsku naplatu putarina.

Napomena: Svaka novčana kazna koju RIA izrekne ide direktno korisniku vozila.

## PREDNOSTI

### Bez odlaganja procesa rada

- Započnite u roku od 1 radnog dana nakon što RIA ažurira listu sa ovlašćenim vozilima za korišćenje naplatnih puteva.
- Vozila ne moraju da idu u OBU (ugrađenu jedinicu) instalacione radionice.
- Vozila se naplaćuju „bez zaustavljanja“, čineći putovanje bržim i sigurnijim za vozače.

### Svesnost

- Primanje informacija u vozilu u realnom vremenu.

### Štedi novac

- Nema potrebe da kupujete dodatnu opremu.
- Najjeftiniji i najbrži način plaćanja putarine.
- Telematički uređaj se koristi u više svrha istovremeno.

### Sigurnost

- Ne brinite zbog pogrešnog unošenja podataka. Kada se u aplikaciju tačno unesu, podaci se automatski prenose u RIA bez potrebe za ponovnim unosom.

# Kako sistem funkcioniše sa GPS uređajem Frotcom?



## KAKO TO RADI

Nakon što odaberete opciju za prijavljivanje i plaćanje putarine putem podataka primljenih sa GPS uređaja za praćenje, trebalo bi da sklopite trostrani ugovor sa našim integracionim partnerom DAK-22 (TDP - Davalac deklaracije za putarine) i nacionalnim provajderom usluga (NSP).

Podaci o položaju, pređeni kilometri, broj osovine, evro kategorija i drugi detalji vozila GPS će detektovati svakih 10 sekundi i obrađivati se u cilju tačnosti.

Frotcom, kao dobavljač deklariranih podataka (PPD), pruža generisane podatke za vozilo NSP-u, koji ga pretvara u deklaracije o putarini i dostavlja ih RIA-i da izračunaju naplaćene cestarine. RIA proverava pružene informacije i vraća odgovor na iznos koji dospeva za dotično vozilo. Korisnik vozila je tada dužan da plati ovaj iznos.

Frotcom nije uključen u proces naplate putarine.

Ako želite da prijavite putarinu koristeći Frotcom, trebalo bi da aktivirate uslugu i od vas se traži da unesete podatke u sistem za svako vozilo u vašem voznom parku - naziv kompanije, PDV broj, registarske tablice, osovine, ukupna težina, klasa emisije, zemlja registracije, bez obzira da li je priključena na prikolicu itd. Na osnovu ovih informacija izračunavaće se putarine. Zbog toga je važno da su podaci koje korisnici unose u sistem tačni i da odgovaraju dokumentima o vozilu za registraciju, kako bi se izbegle kazne.

Svi podaci u sistemu mogu se menjati po potrebi u stvarnom vremenu od strane korisnika.



## Zahtevi

Da biste prijavili podatke, plaćajte putarine i nadgledajte vozila u realnom vremenu, potrebno:

- Frotcom GPS tracker - FMC130, FMC150, FMC640, C4MAX, C4MAX Lite, GV65, GV300CAN, GV65, GV300CAN, C4MAX ili C4MAX Lite uređaj za praćenje instaliran od strane Frotcoma;
- Aktivirajte detaljnu uslugu praćenja (privremeni položaji- 2 sek.) \*;
- Potpišite ugovor o usluzi.

\*Dodatno plaćena usluga.

## Ostale srodne funkcije koje bi vas mogle zanimati

- Prijavljivanje putarina u Mađarskoj (Hu-Go)
- Kontrola goriva (CANBus)
- Upravljanje radnom snagom
- Analiza ponašanja u vožnji
- Automatska indentifikacija vozača
- Integrirani navigacioni sistem

INTELIGENTNO  
UPRAVLJANJE VOZIM PARKOM  
ZA VAŠU KOMPANIJU.

WWW.FROTCOM.COM

**FROTCOM**<sup>®</sup>  
INTELLIGENT FLEETS